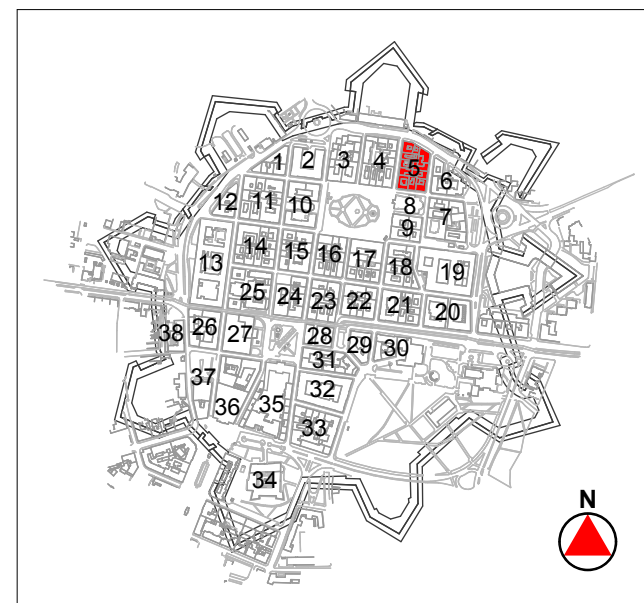
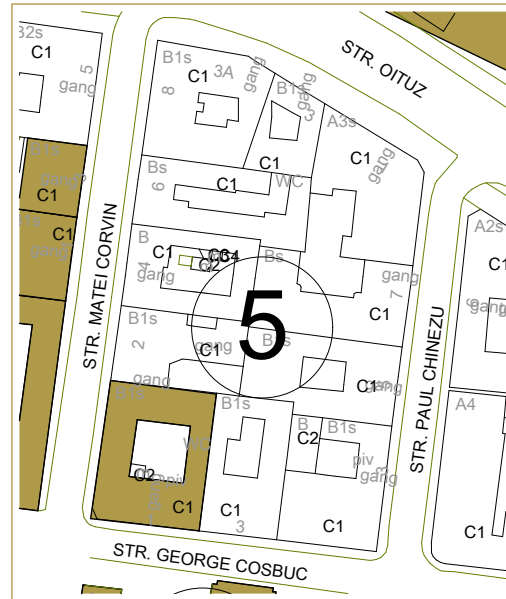


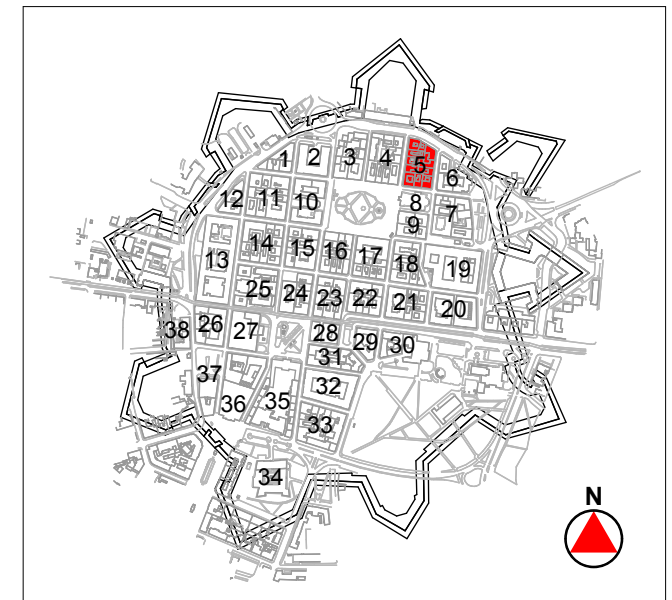
## CARTAREA MONUMENTELOR ISTORICE DIN SITUL URBAN "CETATEA TIMIȘOARA" - CVARTAL 05



CARTAREA MONUMENTELOR ISTORICE DIN SITUL URBAN "CETATEA TIMIȘOARA" - CVARTAL 05  
SC 1:1500



LA ACEASTĂ DATĂ NU SUNT CONSEMNAȚE CLĂDIRI PE CVARTAL



## LEGENDA



1746/47

	1758
	1812

 1876  
 cca. 2005





**Cartarea monumentelor istorice din situl urban Cartierul "Cetatea Timișoara"**  
**(cod LMI 2010: TM-II-s-A-06095)**  
**- CVARTALUL 05 -**

NR. CRT.	ADRESA CLĂDIRII	DATA (la care a fost menționat imobilul)	INFORMAȚII GENERALE (proprietari, chiriași, intervenții, arhitecți, situație actuală)	IMAGINEA ACTUALĂ A CLĂDIRII
24.	STR. GEORGE COȘBUC, NR. 1	1758	Pe parcelă exista o clădire cu fațade la ambele străzi.	
		1828	Proprietar era ZSIVKOICH, PAUL (ZSIFKOVITS, PAUL - 163*; 151 stp).	
		1840	În clădire funcționa ospătăria "LA REGELE GRECIEI".	
			Medalion cu inițialele E.V.	
	În prezent	<b>Stil eclectic istoricist</b> (decorații clasiciste și neobaroce). Parterul tratat ca un soclu cu bosaje. La etajul II fațada este ritmată de pilaștri cu capiteluri de factură ionică. Dublarea pilaștrilor este de influență barocă. La etaj frontoane triunghiulare de factură clasicistă și în formă de arc – segment de cerc de inspirație barocă. Poarta terminată cu un arc în mâner de coș cu canaturi masive neobaroce. În curtea interioară, pe trei laturi, cursive pe console din piatră.		
25.	STR. GEORGE COȘBUC, NR. 3	1767	Pe parcelă exista o clădire cu fațadă pe aliniamentul stradal.	
		1828	Proprietar era KOJADINOVICH, NANETTE (STOJADINOVITS, NANET - 172*; 119 stp).	
		În prezent	<b>Stil eclectic istoricist</b> (clasicist). Parterul tratat ca un soclu cu bosaje. Deschiderile de la parter și etajul I terminate cu arcuri în plin cintru / Rundbogenstil. La etajul I, deasupra ferestrelor, rozete neoromanice.	

\*număr cadastral și suprafața în stânjeni pătrați în anul 1828;




\*\*număr cadastral suprafața în stânjeni pătrați în anul 1836;  
(1 stânjen pătrat = 3,596 651 metri pătrați)

26.	STR. PAUL CHINEZU, NR. 3	1786	Pe parcelă exista o clădire cu fațadă pe aliniamentul stradal.	
		1828	Proprietar era DEMETROVITS, DEMETER (171*; 135 stp).	
		În prezent	<b>Stil “baroc provincial”</b> Portal cu ancadramente din piatră. Poartă cu elemente clasiciste, terminată cu un arc în mâner de coș. Canaturi cu elemente clasiciste. În curtea interioară, cursiva etajului I pe console din lemn.	
27.	STR. PAUL CHINEZU, NR. 5	1767	Pe parcelă exista o clădire cu fațadă pe aliniamentul stradal.	
		1828	Proprietar era PALEKUTSEVNY, JOHANN (170*; 114 stp).	
		În prezent	<b>Fațadă fără elemente stilistice pregnante</b> Sub cornișă friză clasicistă. Poarta terminată cu un arc în mâner de coș. În curtea interioară, pe toate cele patru laturi, cursive pe console din piatră.	
28.	STR. PAUL CHINEZU, NR. 7	1767	Pe parcelă exista o clădire cu fațadă pe aliniamentul stradal.	
		1812	Proprietar era JOANNOVICH, PAUL (JOANOVITS, PAVEL - 169*; 144 stp).	
		În prezent	<b>Fațadă fără elemente stilistice pregnante</b> Lisene cu bosaje clasiciste.	

\*număr cadastral și suprafața în stânjeni pătrați în anul 1828;

\*\*număr cadastral suprafața în stânjeni pătrați în anul 1836;

(1 stânjen pătrat = 3,596 651 metri pătrați)

29.	STR. OITUZ, NR. 1	1767	Pe parcelă exista o clădire cu fațadă pe aliniamentul stradal.	
		1828	Proprietar era NESKOVITS, ATHANAS (NESKOVITS, ANTON - 168*; 129 stp).	
		1986	Se construiește imobilul actual conform proiectului realizat de Arh. BOTESCU, MIHAI.	
		În prezent	<b>Modern postbelic</b> (postmodern). Intersecția Str.Oituz și Str.Chinezu rezolvată în formă de turn.	
30.	STR. OITUZ, NR. 3A	1767	Pe parcelă exista o clădire cu fațadă pe aliniamentul stradal (era aceeași parcelă ca și Oituz 3A și Matei Corvin 8).	
		1828	Proprietar era DRAGOTA, IGNATZ (DRAGOTA, IGNAZ - 167*; 221 stp).	
		cca. 1910	Parcela este divizată.	
		În prezent	<b>Stil eclectic istoricist</b> (neobaroc). Parterul tratat ca un soclu cu bosaje. La etajul I ferestrele din traveea centrală sunt ornate cu un fronton frânt, tipic baroc.	
31.	STR. OITUZ, NR. 3	1767	Pe parcelă exista o clădire cu fațadă pe aliniamentul stradal (era aceeași parcelă ca și Oituz 3A și Matei Corvin 8).	
		1828	Proprietar era DRAGOTA, IGNATZ (DRAGOTA, IGNAZ - 167*; 221 stp).	
		1901 - 1910	Parcela este divizată.	
		În prezent	<b>Stilul anilor 1900</b> (Sezession / szecesszió). Ferestrele încadrate de lisene cu bosaje. Decorațiuni antropomorfe.	

\*număr cadastral și suprafața în stâneni pătrați în anul 1828;

\*\*număr cadastral suprafața în stâneni pătrați în anul 1836;

(1 stânen pătrat = 3,596 651 metri pătrați)



32.	STR. MATEI CORVIN, NR. 8	1767	Pe parcelă exista o clădire cu fațadă pe aliniamentul stradal.	
		1828	Proprietar era DRAGOTA , IGNATZ (DRAGOTA, IGNAZ - 167*; 221 stp).	
		1903 (30 iulie)	Se obține autorizație de construire pe numele LANGER, LIPOT.	
		1904 (9 ianuarie)	Terminarea lucrărilor de construire.	
		În prezent	<b>Stilul anilor 1900</b> (Sezession / szecesszió). Pilaștri cu bosaje și decorațiuni antropomorfe (capete de nimfe, putti și Zeul Mercur), de inspirație istoricistă.	
33.	STR. MATEI CORVIN, NR. 6	1767	Pe parcelă exista o clădire cu fațadă pe aliniamentul stradal.	
		1828	Proprietar era KNITTEL, MARGARETHA (KNITL, MARGARETHA - 166*; 94 stp).	
		În prezent	<b>Fațadă fără elemente stilistice pregnante</b> Urme de bosaje, cornișa cu denticuli clasiști.	
34.	STR. MATEI CORVIN, NR. 4	1767	Pe parcelă exista o clădire cu fațadă pe aliniamentul stradal.	
		1828	Proprietar era SPECHT, ANTON (165*; 112 stp).	
		În prezent	<b>Fațadă fără elemente stilistice pregnante</b> Cornișă cu profile clasiciste. Poartă din lemn, barocă (neobarocă?).	

\*număr cadastral și suprafața în stânjeni pătrați în anul 1828;

\*\*număr cadastral suprafața în stânjeni pătrați în anul 1836;

(1 stânjen pătrat = 3,596 651 metri pătrați)



35.	STR. MATEI CORVIN, NR. 2	1767	Pe parcelă exista o clădire cu fațadă pe aliniamentul stradal.	 
		1781 (12 mai)	Lăcătușul civil WEIGMANN, AMADEUS vinde casa canonicului GLIUBICHICH, GEORG (4.000 fl).	
		1828	Casa Canonicilor (Domherrn Gebäude - 164*).	
		1902 (21 aprilie)	Capitolul (Canonicii) de Cenad obține autorizația de construire a clădirii actuale. Însărcinat cu realizarea proiectului a fost <i>Arh. REITER, EDUARD</i> . (Valoarea casei – 46.000 cor.)	
	În prezent	<b>Stilul anilor 1900</b> (Sezession / szecesszió). Parterul tratat ca un soclu cu bosaje. Decorațiuni expresive antropomorfe și zoomorfe sub cornișă (capete de lei și mascheroane).		

\*număr cadastral și suprafața în stânjeni pătrați în anul 1828;

\*\*număr cadastral suprafața în stânjeni pătrați în anul 1836;  
(1 stânjen pătrat = 3,596 651 metri pătrați)